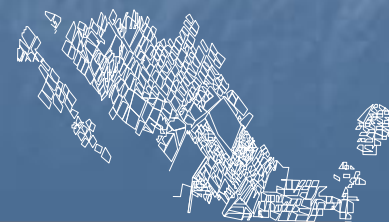




Red
Nacional de
Observatorios
Urbanos Locales




Observatorios Urbanos Locales (OUL)

- **Observatorio Urbano Local**
- **Estrategia de Instalación SEDESOL**
- **Seguimiento**

Observatorios Urbanos Locales (OUL)

Organismo que se encarga de seleccionar, recolectar, manejar y aplicar indicadores y estadísticas para medir y dar seguimiento a las condiciones urbanas de las ciudades



Involucrar a entes locales con capacidad de decisión con organizaciones de la sociedad civil en un diálogo, a fin de identificar los problemas de su ciudad y fomentar políticas y estrategias que respondan a estos.



Identificar condiciones y situaciones prioritarias a través de la investigación y procesos consultivos involucrando a autoridades locales y organizaciones de la sociedad civil.

Mantener y desarrollar sistemas para el control de información y realizar evaluaciones y análisis de impacto.

PLAN DE ORDENAMIENTO
ZONA
CONURBADA
DE
GUADALAJARA
CONSEJO METROPOLITANO DE GUADALAJARA

APROVECHAMIENTO DE RECURSOS NATURALES

APROVECHAMIENTO DE RECURSOS NATURALES

APROVECHAMIENTO DE RECURSOS NATURALES

APROVECHAMIENTO DE RECURSOS NATURALES

APROVECHAMIENTO DE RECURSOS NATURALES

APROVECHAMIENTO DE RECURSOS NATURALES

APROVECHAMIENTO DE RECURSOS NATURALES

APROVECHAMIENTO DE RECURSOS NATURALES

APROVECHAMIENTO DE RECURSOS NATURALES

APROVECHAMIENTO DE RECURSOS NATURALES

APROVECHAMIENTO DE RECURSOS NATURALES

APROVECHAMIENTO DE RECURSOS NATURALES

APROVECHAMIENTO DE RECURSOS NATURALES

APROVECHAMIENTO DE RECURSOS NATURALES

APROVECHAMIENTO DE RECURSOS NATURALES

APROVECHAMIENTO DE RECURSOS NATURALES

APROVECHAMIENTO DE RECURSOS NATURALES

APROVECHAMIENTO DE RECURSOS NATURALES

APROVECHAMIENTO DE RECURSOS NATURALES

APROVECHAMIENTO DE RECURSOS NATURALES

APROVECHAMIENTO DE RECURSOS NATURALES

APROVECHAMIENTO DE RECURSOS NATURALES

APROVECHAMIENTO DE RECURSOS NATURALES

APROVECHAMIENTO DE RECURSOS NATURALES

APROVECHAMIENTO DE RECURSOS NATURALES

APROVECHAMIENTO DE RECURSOS NATURALES

APROVECHAMIENTO DE RECURSOS NATURALES

APROVECHAMIENTO DE RECURSOS NATURALES

APROVECHAMIENTO DE RECURSOS NATURALES

APROVECHAMIENTO DE RECURSOS NATURALES

APROVECHAMIENTO DE RECURSOS NATURALES

APROVECHAMIENTO DE RECURSOS NATURALES

APROVECHAMIENTO DE RECURSOS NATURALES

APROVECHAMIENTO DE RECURSOS NATURALES

APROVECHAMIENTO DE RECURSOS NATURALES

APROVECHAMIENTO DE RECURSOS NATURALES

APROVECHAMIENTO DE RECURSOS NATURALES

APROVECHAMIENTO DE RECURSOS NATURALES

APROVECHAMIENTO DE RECURSOS NATURALES

APROVECHAMIENTO DE RECURSOS NATURALES

APROVECHAMIENTO DE RECURSOS NATURALES

APROVECHAMIENTO DE RECURSOS NATURALES

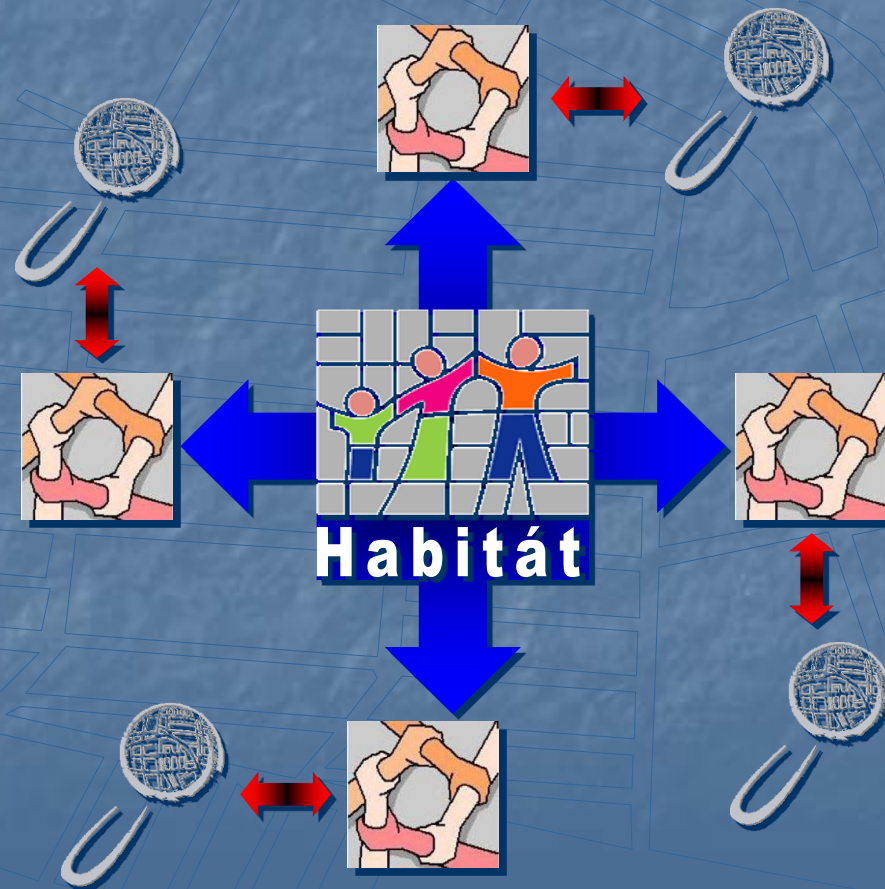
APROVECHAMIENTO DE RECURSOS NATURALES

APROVECHAMIENTO DE RECURSOS NATURALES

APROVECHAMIENTO DE RECURSOS NATURALES

Estrategia

Incorporar a las Agencias de Desarrollo Hábitat promovidas por el Programa Hábitat, los objetivos y las funciones de los observatorios Urbanos Locales.



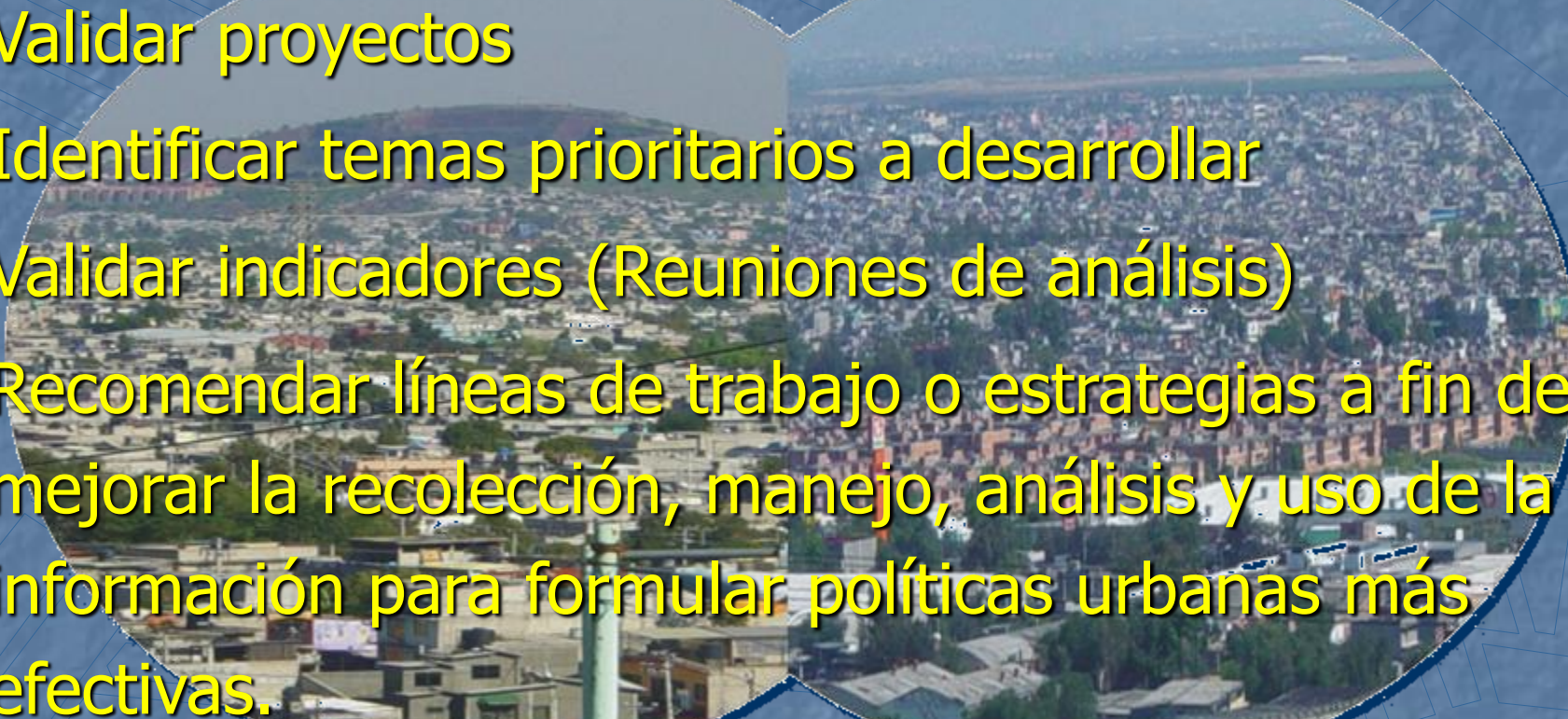
Red Nacional de Observatorios Urbanos

Locales

Aguascalientes
Rincón de los Romos
Pabellón de Arteaga
Jesús María
Cosío
Calvillo
Asientos
Tepezalá
San José de Gracia
San Francisco de los Romo
Ensenada
Mexicali
Tijuana
Campeche
Ciudad Juárez
Ciudad de México
León
Guadalajara
Cuautilán Izcalli
Toluca
Tlalnepantla
Monterrey
Puebla
Querétaro
Cozumel-Playa del Carmen
Cancún
San Luis Potosí
Hermosillo
Veracruz
Cordoba
Poza Rica-Tuxpan
Coatzacoalcos-Minatitlan
Xalapa
Mérida



Funciones del Comité con los Observatorios Urbanos

- Validar proyectos
 - Identificar temas prioritarios a desarrollar
 - Validar indicadores (Reuniones de análisis)
 - Recomendar líneas de trabajo o estrategias a fin de mejorar la recolección, manejo, análisis y uso de la información para formular políticas urbanas más efectivas.
- 



Sistema de Seguimiento de Indicadores (<http://dgduweb.sedesol.gob.mx>)



RED NACIONAL DE OBSERVATORIOS URBANOS

Sistema de Seguimiento de Indicadores

Observatorios Registrados

Observatorio:	<input type="text"/>
Clave:	<input type="text"/>
	<input type="button" value="Enviar"/>
¿Olvidó sus datos?	



Indicadores Urbanos

- [+ Estudio de Indicadores urbanos](#)
- [+ Propuestas locales](#)
- [+ Ejemplo \(Distrito Federal\)](#)

Manual del SSI

- [+ Captura](#)
- [+ Consulta](#)
- [+ Guía completa](#)



RED NACIONAL DE OBSERVATORIOS URBANOS

Sistema de Seguimiento de Indicadores

prueba



INDICADORES



COMPARATIVO



NOTICIAS



CONTACTO

Indicadores Urbanos
+ Estudio de Indicadores urbanos
+ Propuestas locales
+ Ejemplo (Distrito Federal)

Manual del SSI
+ Captura
+ Consulta
+ Guía completa



RED NACIONAL DE OBSERVATORIOS URBANOS

Sistema de Seguimiento de Indicadores

Observatorio del Distrito Federal

Avance global de captura	17.50%
Capítulo	Porcentaje de captura
Vivienda	41.67%
Desarrollo Social	37.50%
Manejo del ambiente	8.33%
Desarrollo Económico	0.00%
Gobernancia	0.00%

Actualizar

Regresar

Indicadores Urbanos

- + Estudio de Indicadores urbanos
- + Propuestas locales
- + Ejemplo (Distrito Federal)

Manual del SSI

- + Captura
- + Consulta
- + Guía completa

GUO

Copyright

Mapa de Sitio



RED NACIONAL DE OBSERVATORIOS URBANOS

Sistema de Seguimiento de Indicadores

I. Vivienda

Indicador	Valor
Indicador clave 1: Estructuras durables	81.45 %
Indicador clave 2: Hacinamiento	21.85 %
Lista 1: Derecho a Vivienda Adecuada	No Contestada
Indicador extensivo 1: Relación precio de la vivienda-ingreso y renta vivienda-ingreso	0.00 %
Indicador clave 3: Tenencia Segura	No Contestada
Indicador extensivo 2: Vivienda autorizada	0.00 Viv/Ha
Indicador extensivo 3: Desalojos	
Lista 2: Financiamiento de Vivienda	No Contestada
Indicador extensivo 4: Relación precio de tierra y ingreso	0.00 Viv/m ²
Indicador clave 4: Acceso a agua segura	98.07 %
Indicador clave 5: Acceso a instalaciones sanitarias adecuadas	86.14 %
Indicador clave 6: Conexiones domiciliarias	86.69 %

Actualizar

Regresar

Indicadores Urbanos

Estudio de Indicadores urbanos

Propuestas locales

Ejemplo (Distrito Federal)

Manual del SSI

+ Captura

+ Consulta

+ Guía completa

GUO

Copyright

Mapa de Sitio

Red Nacional de Observatorios Urbanos Locales

